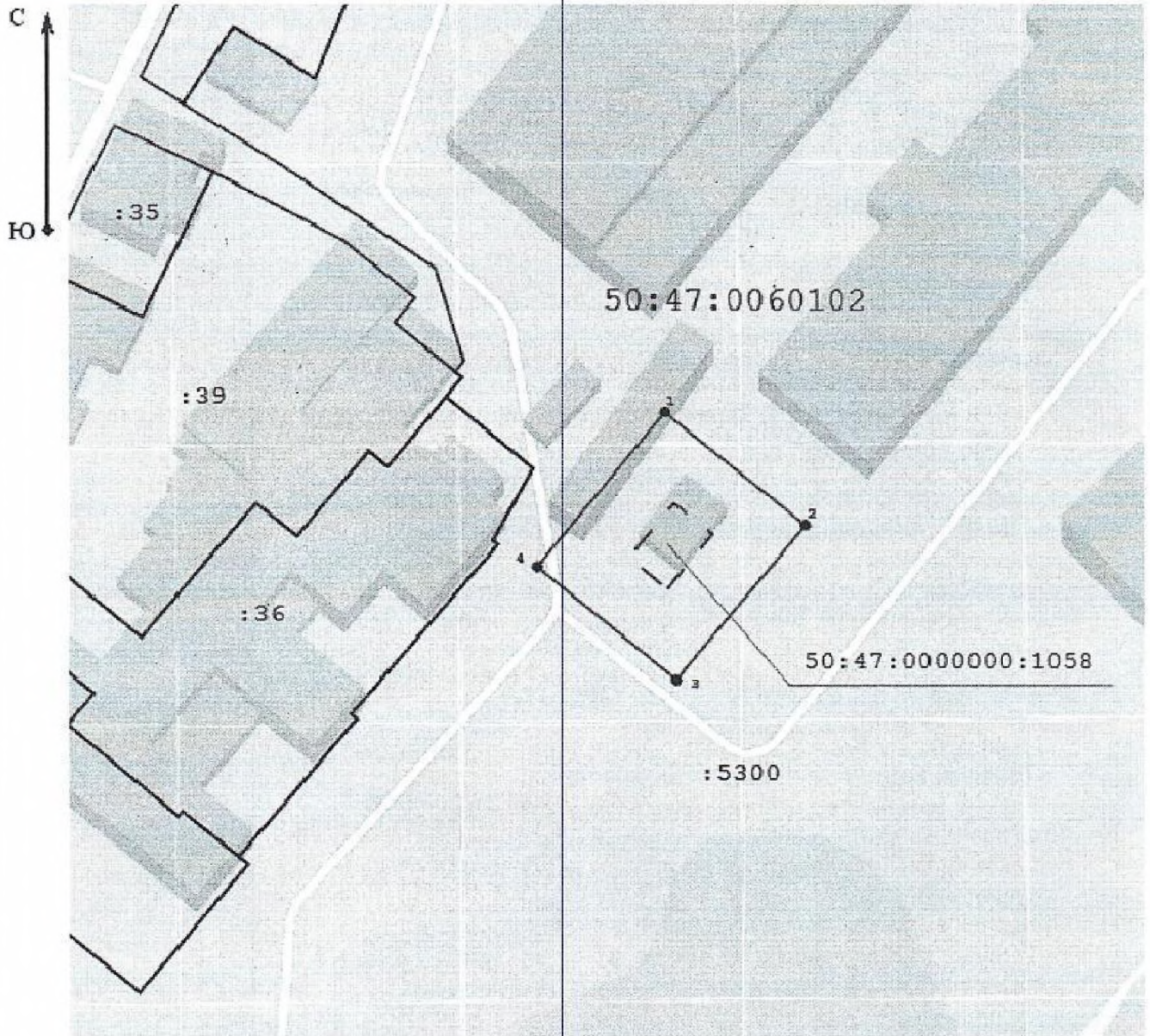


Графическое описание местоположения границ публичного сервитута трансформаторной подстанции №21, расположенной по адресу: Московская область, г. Орехово-Зуево, Ликинское шоссе (на тер. з-да «Прибородеталь»)





Масштаб 1:1 000


Условные обозначения:

1. - характерная точка границы образуемого земельного участка

:130 - кадастровый номер земельного участка

 - ОКС сведения о границах которого отсутствуют в ЕГРН

 - граница контура образуемого земельного участка

 - границы ЗОУИТ

50:47:0040801 - границы и номер кадастрового квартала

МСК-50, зона - система координат

:1250 - границы и кадастровый номер земельных участков по сведениям ЕГРН

- Подпись  Данилов А.А. Дата 24.04 2020 г.

Место для оттиска печати лица, составившего графическое описание



Графическое описание местоположения границ публичного сервитута трансформаторной подстанции №21, расположенной по адресу: Московская область, г. Орехово-Зуево, Ликинское шоссе (на тер. з-да «Прибородеталь»)

| | | | | |
|-------------------------------------|---------------|------------|--------------------------------------------------|--------------------------------------------------------------------------------------|
| Местоположение объекта | | | Российская Федерация, Московская область | |
| Система | | | МСК 50, зона 2 | |
| Площадь ограничения | | | 854 кв.м. | |
| Перечень характерных точек | | | | |
| характерны х точек границы | Координаты, м | | Метод определения координат характерной точки | Средняя квадратическая погрешность положения характерной точки (Mt),м |
| | X | Y | | |
| 1 | 2 | 3 | 4 | 5 |
| 1 | 472273,71 | 2280756,00 | Аналитический метод | Mt =0,10 |
| 2 | 472256,22 | 2280778,04 | Аналитический метод | Mt =0,10 |
| 3 | 472232,28 | 2280758,44 | Аналитический метод | Mt =0,10 |
| 4 | 472249,78 | 2280737,08 | Аналитический метод | Mt =0,10 |